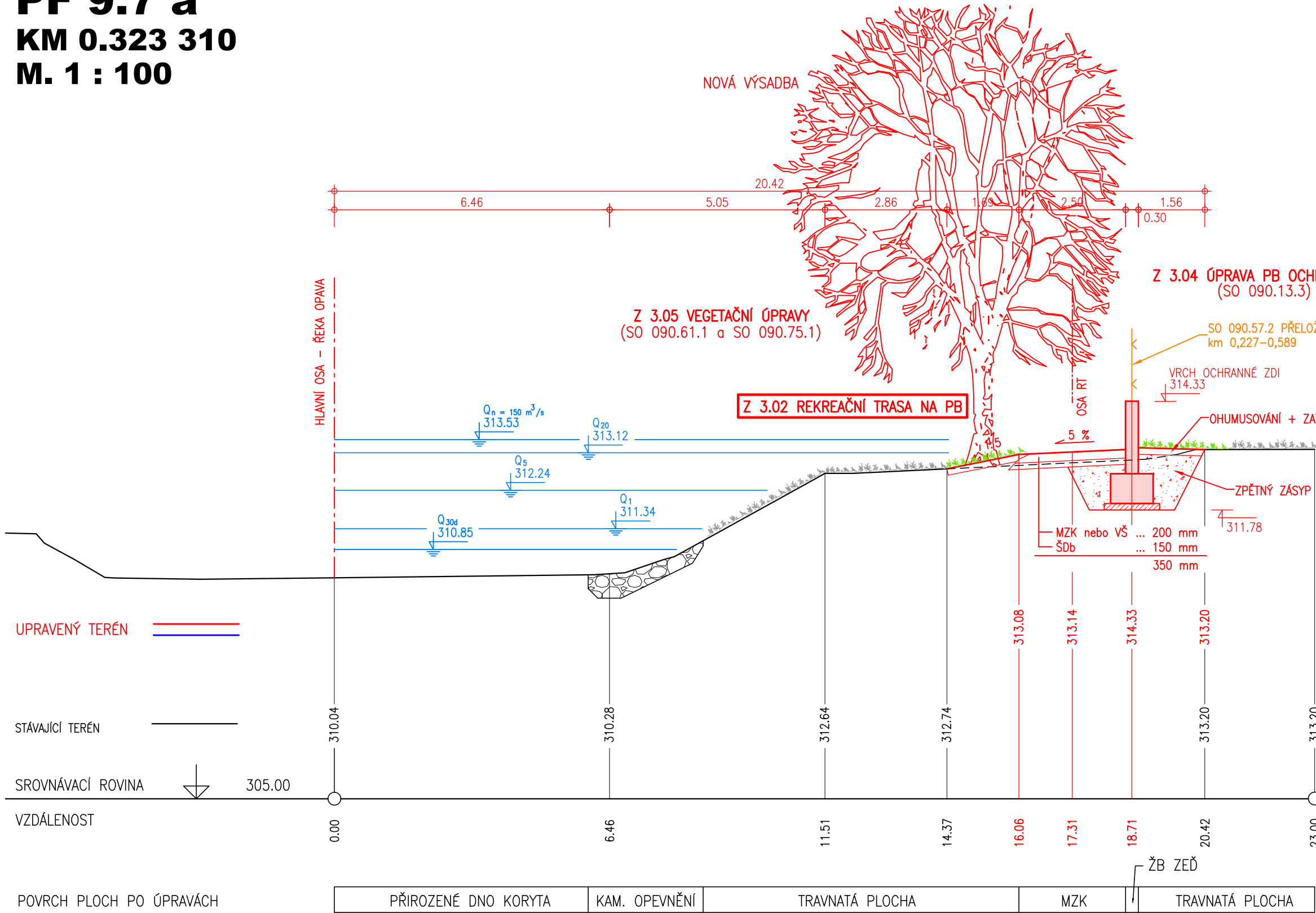


KATASTRÁLNÍ ÚZEMÍ  
POZEMEK KN, PARCELNÍ ČÍSLO  
DRUH POZEMKU – ZPŮSOB VYUŽITÍ

KRNOV – HORNÍ PŘEDMĚSTÍ	OPAVSKÉ PŘEDMĚSTÍ
5791/1	1373
VODNÍ PLOCHA – KORYTO VODNÍHO TOKU	ZAHRADA

Z 3.02 REKREAČNÍ TRASA NA PRAVÉM BŘEHU V ÚSEKU C


PF 9.7 a  
KM 0.323 310  
M. 1 : 100



LEGENDA

- ZÁMĚRY MĚSTA KRNOVA – ZAPRACOVÁNÍ VYBRANÝCH PRVKŮ ZE STUDIE "KRNOV: ŘEKA VE MĚSTĚ" ZAŘAZENÝCH DO I. ETAPY PRACÍ
- STAVEBNÍ OBJEKTY STAVBY PPO "02.090 OPATŘENÍ V ÚSEKU KRNOV – MĚSTO" ZPRACOVANÉ PRO POVODÍ ODŘY s.p. VE STUPNI DUR, KTERÉ NEBYLY UPRAVOVÁNY V RÁMCI ZPRACOVÁNÍ TECHNICKÉHO PODKLADU "KRNOV – ŘEKA VE MĚSTĚ – I. ETAPA"
- SOUVISEJÍCÍ, KOORDINOVANÁ STAVBA


Objednatel:




Město Krnov  
se sídlem Městský úřad Krnov  
Hlavní náměstí 1, 794 01 Krnov

Zhotovitel:

Společnost  
ATELIER FONTES  
AQUATIS



ATELIER FONTES, s.r.o.  
Křídlovická 314/19, 603 00 Brno



AQUATIS a.s.  
Botanická 834/56, 602 00 Brno

Spolupráce:  
Ing.Arch. Vendula Markevičová/Public Atelier  
Ing. Petr Ondruška  
RSE Project s.r.o.

Akce:

KRNOV – ŘEKA VE MĚSTĚ – I. ETAPA

Hlavní inženýr projektu:	ING. TOMÁŠ HAVLÍČEK	Stupeň:	TECHNICKÝ PODKLAD
Zodp. projektant:	ING. VILÉM ŘIHÁČEK	Datum:	LEDEN, 2023
Vypracoval:	ING. MARTIN MAJKUS	Zakázkové číslo:	AF 22010, AQT 122068A
Kontroloval:	ING. VILÉM ŘIHÁČEK	Název souboru:	KrOpa_REZY_1.100_230119.dwg
Část: D.3 ÚSEK C – OD MOSTU "U JATEK" PO "KRNOVSKÝ MANCHESTER" (stan. km 0.230 – 0.534) Z 3.02 REKREAČNÍ TRASA NA PRAVÉM BŘEHU V ÚSEKU C			
Název přílohy: ŘEZ PF 9.7.a		Formát:	3x4
		Měřítko:	1 : 100
		Číslo přílohy:	D.3.2.2